




## Ruta 4: PEÑA ESCRITA-NAVAMANZANO-MORRON del PINO-FUENCALIENTE"



Casa Rural  
Mirador de los Tomillos  
casaruralmiradordelostomillos.com

Ruta 4:  
PEÑA ESCRITA-NAVAMANZANO-MORRON del  
PINO-FUENCALIENTE"



 **Distancia desde Azuel  
al inicio de la ruta:**  
17,1 Km. 19 minutos en coche.

 **Municipio:** Fuencaliente

 **Dificultad:** baja.

 **Tipo de recorrido:** lineal.

 **Distancia de la ruta:** 19,50Km.

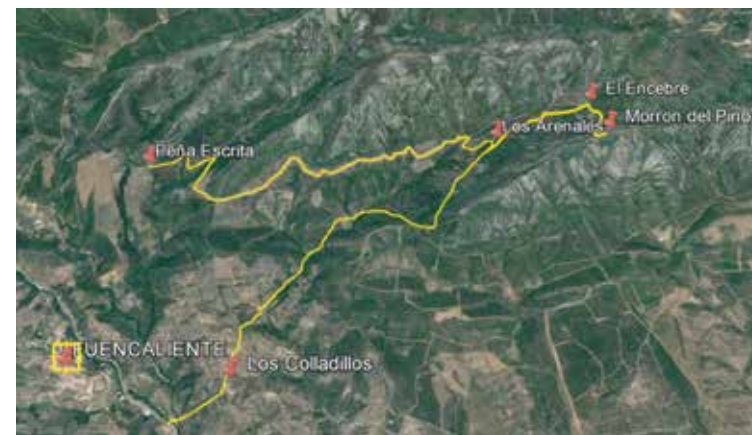
 **Tipo de locomoción:** a pie  
y BBT.

 **Duración:** 6 h.

 **Duración ida y vuelta:** 12 h.

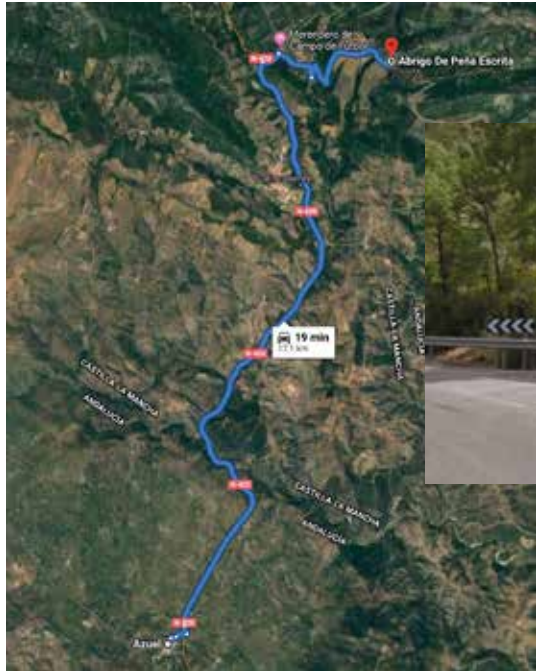
 **Temática:** Bosque, montaña,  
valores etnográficos.

 **Posibilidad avistamiento  
de fauna:** Alta.





Ruta 4:  
**PEÑA ESCRITA-NAVAMANZANO-MORRON del PINO-FUENCALIENTE"**



Salga de Azuel, y tome dirección Fuencaliente. Continúe por la N-420 durante 13,8 Km. Hasta llegar al desvío para las pinturas rupestres.



Entrada a pinturas rupestres

Continúe recto hasta llegar al merendero j junto al campo de fútbol. Ahí encontrará un cruce. Debe girar a la derecha y seguir las indicaciones hasta Peña Escrita.

Ahí puede aparcar el coche.

**Cuidado.** Esta ruta es lineal. Es aconsejable dejar un coche al final de la ruta para ir a recoger el otro coche al inicio., moverse en taxi o que alguien los deje al inicio de la ruta.



Aparcamiento Peña Escrita



Pinturas rupestres de Peña Escrita

La ruta comienza en el aparcamiento de acceso a las Pinturas de Peña Escrita y tomará el camino de acceso a los montes de U.P. nº 7 "Peña Escrita" y nº 5 "Navamanzano" y a los 200 metros podrá enlazarse con la RUTA Nº8 "BARRANCO de PEÑA ESCRITA".

Ignorándola, continuaremos el camino principal para llegar al **Collado del Encinarejo**, donde también podremos enlazar con la Ruta 7.- El ESCORIALEJO - Los PINOS- LA BAÑUELA "Habilitada y señalizada".

Ignorándola así como los caminos que salen a derecha entraremos en el **valle de Navamanzano** y sin dejar el camino principal y tras cruzar varios vados de arroyos y el puente sobre el Rio de Navamanzano remontaremos hasta llegar a las ruinas del **Cortijo Los Arenales** o pollo del mismo nombre, donde se une con el camino del Encebre.

En este punto se podrá subir al **Collado del Encebre** y tomar la vereda que sube a las **pinturas rupestres del Burcio del Pino** y una vez en ellas la vuelta se hará por el mismo recorrido hasta el cortijo ya nombrado de Arenales, donde proseguiremos por el camino principal ignorando el que traíamos del valle de Navamanzano en la ida, dejándolo a la derecha.

Ignorando los caminos que surgen primero a la izquierda y después a la derecha, nos encontraremos vadeando el Rio Navamanzano llegamos al **Cortijo de Carabina** dejándolo a la izquierda, continuaremos hasta encontrar de nuevo al rio Navamanzano, siguiendo recto e ignorando los caminos que salgan a derecha e izquierda llegamos a un cruce donde salen tres caminos, se seguirá recto o mejor definido por el que se localiza más a la derecha, al cruzar el primer puente sale un camino a la derecha que ignoramos y después del segundo puente, ignorando el camino a la izquierda llegamos a la N-420, que se seguirá hasta **Fuencaliente**, fin de la Ruta.



Se recomienda tener los sentidos alerta, para empaparse de la magia del paisaje, su fauna y flora.

Es responsabilidad de todos cuidar y hacer sostenible este paraíso.

## BUENAS PRÁCTICAS



Deposite la basura en los contenedores.



Camine por los senderos marcados.



Respete las propiedades privadas.



Evite hacer ruido.



No se permite hacer fuego.



No se permite comer a los animales.



No se permite la recolección de plantas.



No se permite capturar animales.

## Teléfonos de Interés

Emergencias: 112

Oficina de turismo de Fuencaliente: 926 47 02 88

Oficina de turismo de Cardeña: 957 17 41 38 - 639 57 20 90

Fuentes:

Wikiloc.com

areasprotegidas.castillalamancha.es

