



Ruta 11: "Entrepinturas" LA BATANERA-PEÑA ESCRITA




Casa Rural
Mirador de los Tomillos
casaruralmiradordelostomillos.com

Ruta 11: "Entrepinturas" LA BATANERA-PEÑA ESCRITA




Casa Rural
Mirador de los Tomillos
casaruralmiradordelostomillos.com

 **Distancia desde Azuel al inicio de la ruta:**
17,1 Km. 19 minutos en coche.

 **Dificultad:** Baja

 **Distancia de la ruta:** 1,50Km.

 **Duración:** 1 h.

 **Temática:** Bosque, agua, valores etnográficos, valores geológicosflora.

 **Municipio:** Fuencaliente

 **Tipo de recorrido:** lineal.

 **Tipo de locomoción:** a pie.

 **Duración ida y vuelta:** 2 h.

 **Posibilidad avistamiento de fauna:** Media.

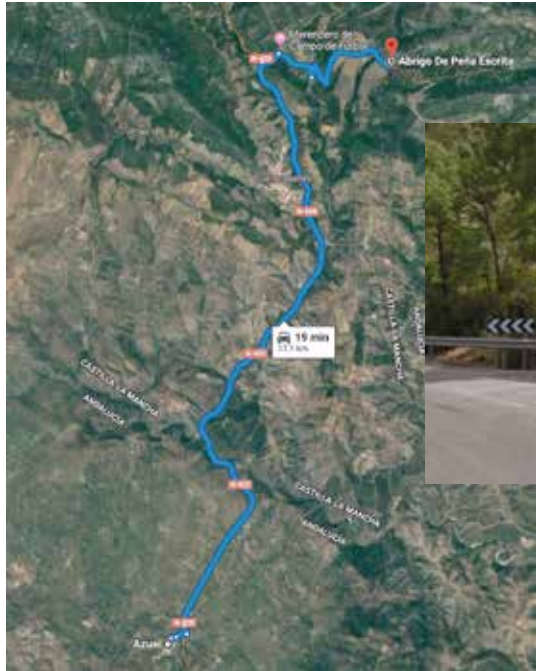


Una opción es combinar la ruta nº10 " **Las Lastras-La Batanera**" dejando el vehículo en el aparcamiento de esta, para una vez recorrida enlazar con la nº11 ahora habilitada y una vez en el abrigo de **Peña Escrita** **descender por la pista asfaltada** para realizar un recorrido circular y volver al aparcamiento de las lastras (inicio de ruta 10).

 info@casaruralmiradordelostomillos.com

 +34 637 789 559

Ruta 11:
"Entrepinturas" LA BATANERA-PEÑA ESCRITA



Salga de Azuel, y tome dirección Fuencaliente. Continúe por la N-420 durante 13,8 Km. Hasta llegar al desvío para las pinturas rupestres.



Entrada a pinturas rupestres

Continúe recto hasta llegar al merendero junto al campo de fútbol. Ahí encontrará un cruce. Debe girar a la derecha y seguir las indicaciones hasta **Las Lastras**



Aquí puede aparcar el coche. Si desea hacer la ruta 10 y posteriormente la 11, volviendo a este punto, convirtiéndola en circular.

Si desea iniciar la ruta 11, obviando la 10. Se desplazará en coche hasta el aparcamiento de la Batanera. Luego descenderá a pie hasta las pinturas rupestres. Ascenderá hasta encontrar el



cartel indicativo y la puerta que da inicio a la ruta. Recorre este recorrido que combina parte de senda habilitada en el inicio de los dos extremos, con un camino de servicio del monte de UP "Dehesa Boyal" junto al cerramiento cinegético.

Ascenderemos hasta un collado completamente marcado que nos llevará hasta las Pinturas de Peña Escrita.

Esta ruta se puede realizar en ambos sentidos.



Se recomienda tener los sentidos alerta, para empaparse de la magia del paisaje, su fauna y flora.

Es responsabilidad de todos cuidar y hacer sostenible este paraíso.

BUENAS PRÁCTICAS



Deposite la basura en los contenedores.



Camine por los senderos marcados.



Respete las propiedades privadas.



Evite hacer ruido.



No se permite hacer fuego.



No se permite comer a los animales.



No se permite la recolección de plantas.



No se permite capturar animales.

Teléfonos de Interés

Emergencias: 112

Oficina de turismo de Fuencaliente: 926 47 02 88

Oficina de turismo de Cardeña: 957 17 41 38 - 639 57 20 90

Fuentes:

Wikiloc.com

areasprotegidas.castillalamancha.es

